NATURPARK SCHWARZWALD
MITTE/NORD

Erlebniswanderungen und Freizeittipps im **Monbachtal Bad Liebenzell**

*Adventure treks and leisure activities in the **Monbach Valley Bad Liebenzell***

Naturerlebnis Monbachschlucht

Experience Nature in the Monbach Gorge

SCHWARZWALD
herz.erfrischend.echt.

BAD LIEBENZELL
Quelle neuer Lebenslust

Naturerlebnis im Monbachtal

© Locher Fotodesign & Manufaktur

Das Monbachtal zählt als Natur- und Landschaftsschutzgebiet definitiv zu den Highlights im Nördlichen Schwarzwald und ist zu jeder Jahreszeit einen Ausflug wert. Sobald man das Monbachtal erreicht hat, kann man den Alltag hinter sich lassen und in eine Welt der Freizeit und Erholung eintauchen.

Die wilde Monbachschlucht führt über schmale Pfade, umgestürzte Baumstämme, vorbei an sattgrünen Flussauen, glitzernden Bächen, wilden Felsformationen und einem echten Wasserfall. Den Monbach quert man über moosbewachsene Felsbrocken - Wer an manchen Stellen nicht aufpasst, läuft Gefahr nasse Füße zu bekommen. Die Wanderungen durch die Schlucht sind ein echtes Naturerlebnis – Eine Vegetation, die man durchaus „Schwäbischen Urwald“ nennen könnte. Selbst im Hochsommer herrscht hier ein kühles und feuchtes Klima.

Es gibt nur einen Grund, diesen Weg nicht zu gehen: Hochwasser! Denn dann werden die Bachüberquerungen zu schwierig und man läuft Gefahr, mehr als nur nasse Füße zu bekommen. Es lohnt sich nochmals wiederzukommen oder eben die anderen tollen Freizeitmöglichkeiten im Monbachtal zu entdecken.

Experience Nature in the Monbach Valley

As a nature and landscape reserve, the Monbach Valley is one of the highlights in the northern Black Forest and worth a visit at any time of the year. As soon as you reach the Valley of the Monbachtal, you will be able to leave day-to-day life behind and immerse yourself in a world of leisure and regeneration.

Narrow paths lead through the wilderness of the Monbach Gorge, along overturned tree trunks, past lush river meadows, glistening creeks, wild rock formations and a real waterfall. The Monbach creek may be crossed by stepping on moss-covered boulders – unaware hikers might risk wet feet. The hikes through the gorge are a genuine encounter with nature – a vegetation that could well be called „Swabian Jungle“. Even in midsummer there is a cool and humid climate here.

There is only one reason not to go: Flood! Because then the river crossings become too difficult and you run the risk of getting more than just wet feet. It‘s certainly worth coming back again or discovering the other great leisure activities in the Monbach Valley.

© Matthias Rhein

Inhaltsverzeichnis *Table of contents*

Übersichtskarte Monbachtal
General Map Monbachtal 04

Wanderung durch die wildromantische Monbachschlucht
Hike through the wild and romantic Monbach Gorge 06

Wanderung auf der Spur des Eisvogels
Hiking on the trail of the kingfisher 08

Freizeitaktivitäten im Monbachtal
Leisure activities in the Monbachtal Valley 10

Freizeitaktivitäten in der Umgebung
Leisure activities in the surrounding area 12

Übernachten und Einkehren
Accommodation and culinary stops 14

Entstehung und Geschichtliches
Origin and History 16

Tier- und Pflanzenwelt
Flora and fauna 18

Anreise
Arrival 18

Der Naturpark Schwarzwald Mitte/Nord,

einer der größten Naturparks in Deutschland, ist ein Paradies für alle, die den Schwarzwald aktiv und naturverträglich erleben möchten!

Entdecken Sie die **Naturschätze der Region** auf einer unserer familienfreundlichen **NaTouren** oder wandeln Sie auf einem unserer **Genießerpfade** – natürlich immer auf einheitlich beschilderten Wanderwegen.

Selbstverständlich können Sie sich den Schwarzwald auch schmecken lassen: Besuchen Sie unsere **Naturpark-Märkte** oder kehren Sie bei den **Naturpark-Wirten** ein.

Alle Erlebnisangebote und Veranstaltungstermine des Naturparks finden Sie unter

www.naturparkschwarzwald.de

Herzlich Willkommen im Monbachtal
Welcome to the Monbach Valley

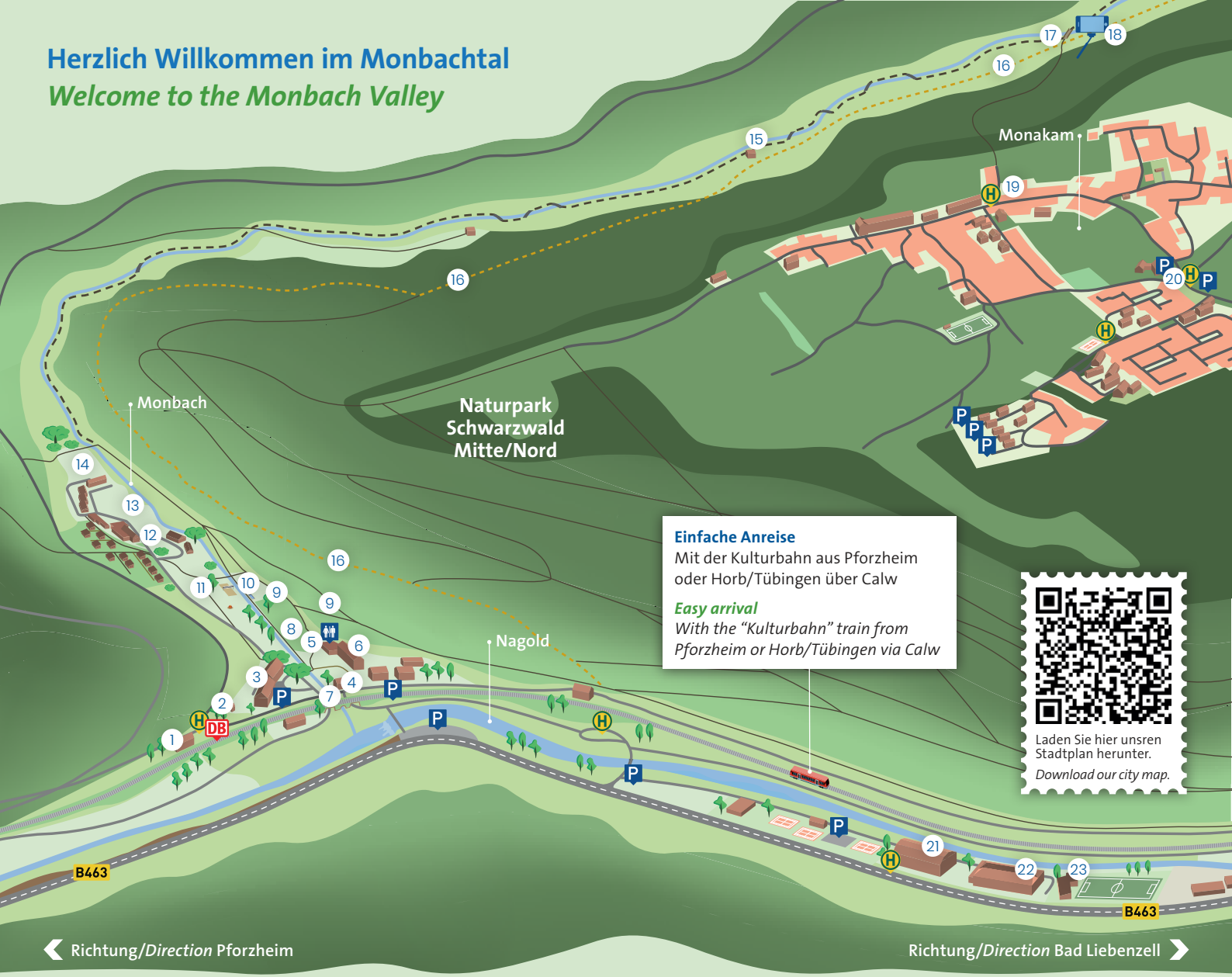

Einfache Anreise
Mit der Kulturbahn aus Pforzheim oder Horb/Tübingen über Calw

Easy arrival
With the "Kulturbahn" train from Pforzheim or Horb/Tübingen via Calw

Laden Sie hier unsren Stadtplan herunter.
Download our city map.

Legende

1 Bedarfhaltestelle der Kulturbahn: Monbach-Neuhausen
2 Kapelle (ganztägig geöffnet)
3 Christliche Gästehäuser
4 Imbissstüble Monbachtal
5 Café Monbachtal + WC
6 Café Kapelle
7 Startpunkt Fitnesspfad
8 GoDiGolf
9 Einstiegspunkt in die Monbachschlucht
10 Kneipp-Becken
11 Spielplatz
12 Erste Schautafel der „Historischen Meilensteine"
13 Streichelzoo
14 Team-Parcours
15 Rolf-Hammann-Hütte
16 Naturschaupfad Monbachtal
17 Monbachbrücke
18 Monbachschlucht und Selfie-Point
19 Café Monachorum
20 Jausenstation Monakam
21 Tennis- und Squashhalle
22 Eisstadion Polarion und Polis Paintball Place
23 Sportheim Hase

Legend

1 *Demand stop of the "Kulturbahn" train: Monbach-Neuhausen*
2 *Chapel (open all day)*
3 *Christian guesthouses*
4 *Snack bar "Imbissstüble Monbachtal"*
5 *Café Monbachtal + toilets*
6 *Café chapel*
7 *Starting point fitness track*
8 *GodiGolf*
9 *Entry into the Monbach Gorge*
10 *Kneipp basins*
11 *Playground*
12 *First display board of the "historical milestones"*
13 *Petting zoo*
14 *Team-parcours*
15 *Rolf-Hammann-Hut*
16 *Nature discovery trail Monbachtal*
17 *Monbach bridge*
18 *Monbach Gorge and selfie-point*
19 *Café Monachorum*
20 *Snack station "Jausenstation" Monakam*
21 *Tennis and squash hall*
22 *Ice skating rink Polarion and Polis Paintball Place*
23 *Sport club "Hase"*

Laden Sie die Tour hier herunter.

Download the tour to your phone.

© Schwarzwaldverein BL e.V.

© Nicolai Stotz/Connections Calw

Wanderung durch die wildromantische Monbachschlucht

Die Wanderung beginnt im Monbachtal. Rechts hinter dem Café gelangt man in die Monbachschlucht. Auf dem Ostweg folgt man ca. 3 km dem schmalen Pfad und hält sich mal auf der linken, mal auf der rechten Seite des Monbachs. Dabei wird dieser sechsmal über die Steine gequert (Achtung: Trittsicherheit erforderlich), um bis zur Monbachbrücke zu gelangen. Nun verlässt man die schöne Schlucht wieder, biegt nach rechts ab und gelangt nach ca. 40 m wieder nach rechts auf einen bequemen Forstweg, der zurück zum Ausgangspunkt führt.

Tipp! Geführte Wanderungen durch die Monbachschlucht sowie andere tolle Touren mit einem Guide sind in der Broschüre „Erlebnisangebote“ oder unter **www.bad-liebenzell.de** zu finden.

Hike through the wild and romantic Monbach Gorge

The hike begins in the Monbach Valley. To the right behind the café you enter the Monbach Gorge. Take the East Path and follow the narrow track for approx. 3 km, sometimes on the left, sometimes on the right side of the Monbach. The creek must be crossed six times via rocks (beware: surefootedness required) to reach the Monbach bridge. This is where the route leaves the beautiful gorge, turns right and after about 40 m turns right again onto a comfortable forest path that leads back to the starting point.

Tip! *Guided hikes through the Monbach Gorge as well as other great tours with a guide can be found in the brochure „Adventure Offers“ or at **www.bad-liebenzell.de**.*

Wegführung/*Route:*
Monbachsiedlung ▶ Obere Monbachhalde ▶ Monbachbrücke ▶ Untere Monbachhalde-Monbach ▶ Monbachsiedlung

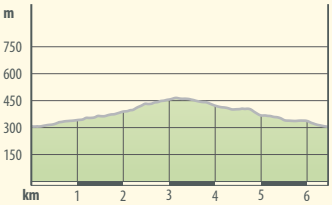

Weglänge/*Trekking distance:* 6,7 km
Gesamtanstieg/*Total ascent:* 212 m
Gehzeit/*Walking time:* ca. 2 Std./hrs.

- Wegweiser *signpost*
- Parkplatz *parking*
- Tourist-Info *tourist info*
- Kirche *church*
- Schutzhütte *refuge*
- Streichelzoo *petting zoo*
- Campingplatz *campsite*
- Minigolf *mini-golf*
- Tennisplatz *tennis court*
- Denkmal *monument*
- Grillstelle *barbecue area*
- Restaurant *restaurant*
- WC *Restrooms*
- Bushaltestelle *bus stop*

Laden Sie die Tour hier herunter.

Download the tour to your phone.

© Tyler Olson/Shutterstock

© Locher Fotodesign & Manufaktur

Wanderung auf der Spur des Eisvogels

Die Wanderung beginnt am Kurhaus in Bad Liebenzell. Von hier führt der Weg an der schönen Nagold entlang bis zur Markgrafenbrücke. Dann wird die Schillerallee hoch gewandert, um an der Forchenhalde in den Wald einzubiegen. Am Bahnwärterhäuschen führt der Zubringer in die Monbachschlucht. Auf dem Ostweg folgt man für ca. 3 km dem schmalen Pfad bis zur Monbachbrücke, dabei wird der Monbach sechsmal über Felsbrocken gequert (Achtung: Trittsicherheit erforderlich). Dem plätschernden Bach folgt man hinauf bis zum Pumpwerk Monakam, hier biegt man rechts ab und hält sich am Frauenwald auf der rechten Seite. Nun überquert man die Liebenzeller Straße und biegt nach 200 m in den Iltisweg ab. Jetzt geht es noch einmal nach links und einmal nach rechts wonach man sich auf dem Monakamer Kirchweg befindet, der auf einem schönen Pfad mit herrlichen Ausblicken auf Bad Liebenzell zurück zum Bahnhof führt. Jetzt sind es nur noch wenige Schritte bis zum Ausgangspunkt. **Eine Einkehr im Kurhaus oder der Sommerbar Oleander lohnt sich auf jeden Fall.**

Hiking on the trail of the kingfisher

The hike begins at the Kurhaus in Bad Liebenzell. From there the route follows the beautiful Nagold up to the Markgrafen Bridge. Then it goes up the Schillerallee to turn into the forest at the Forchenhalde. The access road to the Monbachschlucht (Monbach Gorge) starts at the station keeper's house. Take the East Path and follow the narrow track for approx. 3 km, sometimes on the left, sometimes on the right side of the Monbach. The creek must be crossed six times via rocks (beware: surefootedness required) to reach the Monbach bridge. You follow the gurgling creek up to the pump station Monakam, where you turn right and at the Frauenwald forest you stay on the right side. Here you cross the Liebenzeller Street and after 200 m you turn into the Iltisweg. Now turn left and right again and you are on the Monakam Kirchweg, which leads back to the station on a beautiful path with wonderful views on Bad Liebenzell. It is now only a few steps to the starting point. ***A stop in the Kurhaus or the summer bar Oleander is well worth it.***

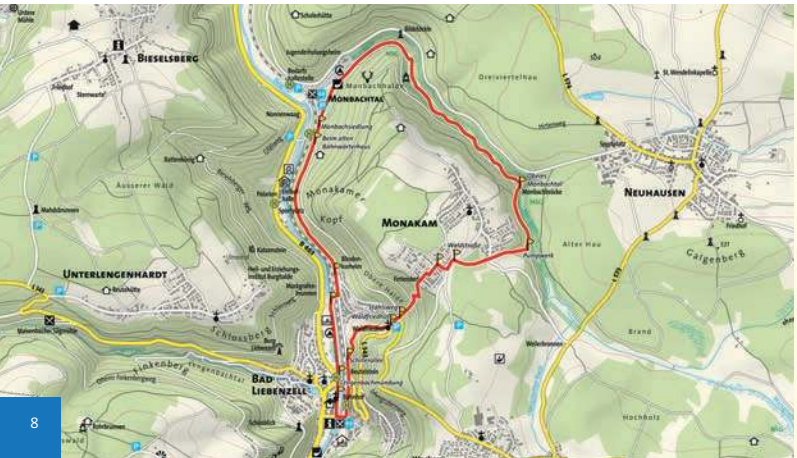

Wegführung/*Route:*
Kurhaus Bad Liebenzell ▶ Markgrafenbrücke ▶ Forchenhalde ▶ Bahnwärterhaus ▶ Monbachbrücke ▶ Pumpwerk Monakam ▶ Klingenwald ▶ Kurhaus Bad Liebenzell

Weglänge/*Trekking distance:* 10 km
Gesamtanstieg/*Total ascent:* 311 m
Gehzeit/*Walking time:* ca. 4 Std./*hrs.*

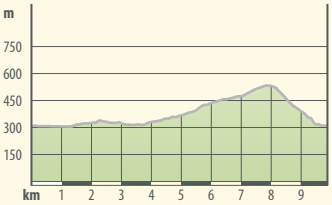

- Wegweiser *signpost*
- Parkplatz *parking*
- Tourist-Info *tourist info*
- Kirche *church*
- Schutzhütte *refuge*
- Streichelzoo *petting zoo*
- Campingplatz *campsite*
- Minigolf *mini-golf*
- Tennisplatz *tennis court*
- Denkmal *monument*
- Grillstelle *barbecue area*
- Restaurant *restaurant*
- WC *Restrooms*
- Bushaltestelle *bus stop*

Freizeitaktivitäten im Monbachtal

Leisure activities in the Monbach Valley

© GoDiGolf

GoDiGolf

Die verrückteste Art, Minigolf zu spielen! 19 abwechslungsreiche Bahnen bieten ein spannendes Golfmatch.

GoDiGolf

The craziest way to play minigolf! 19 varied holes offer an exciting golf match.

+49 (0) 7052 920024 · www.godigolf.de

© gorillaimages/Shutterstock

Naturschaupfad

Viel Wissenswertes über die heimischen Tier- und Pflanzenarten sowie das Leben in und um die Nagold bietet ein interessanter Naturschaupfad im Monbachtal.

Nature Discovery trail

An interesting nature discovery trail in the Valley of the Monbach offers a lot of interesting facts about the native animal and plant species as well as life in and around the river Nagold.

Team-Parcours

Ob mit Freunden, der Familie oder in anderen Gruppen – mit Hoch- und Niedrigseilelementen kann man sich den Herausforderungen des Parcours stellen. Das Programm wird gemeinsam mit der Gruppe und anhand deren Bedürfnissen geplant. Die Teilnehmer sind gesichert und werden durch Trainer begleitet, die in allen Situationen auf die Sicherheit achten. Klettererfahrung ist nicht notwendig. Für Gruppen ist eine Anmeldung erforderlich.

Team-Parcours

Whether with friends, family or in other groups – you can rise to the challenges of a course with high and low rope sections. The programme will be designed together with the group and according to its needs. The participants are secured and accompanied by trainers who take care of safety in all situations. Climbing experience is not required. For groups only, registration is required.

+49 (0) 7052 9261510 · www.monbachtal.de

Kneippbecken

Besonders nach einer langen Wanderung durch die Monbachschlucht kann man sich auf das wohltuende Kneippbecken freuen (nicht in den Wintermonaten nutzbar).

Kneipp basin

Especially after a long hike through the Monbach gorge you can enjoy the soothing effects of the Kneipp basin (not available during winter).

Streichelzoo

Besonders toll für Kinder ist der kleine Streichelzoo! Hier können Ziegen und Hühner gestreichelt und bestaunt werden.

Petting zoo

Especially for children the little petting zoo is awesome! They can stroke and admire goats and chickens here.

© Christliche Gästehäuser

Café Kapelle

Die kleine Kapelle am Café Monbachtal bietet einen Ort, um sich aus dem lebhaften Trubel herauszunehmen und für einige Momente das Gespräch mit Gott zu suchen, ihm ein paar persönliche Worte zu schreiben oder einfach nur eine Kerze für ein bestimmtes Anliegen anzuzünden.

Café Chapel

The small chapel at the Café Monbachtal offers a place to get out of the lively hustle and bustle and for a few moments seek a conversation with God, write him a few personal words or simply light a candle for a certain cause.

© Matthias Rhein

Spielplatz

Ein toller Spielplatz bietet mit Rutsche, Schaukeln, Sandkasten, unterschiedlichen Klettergerüsten und einer Quiztafel über das Monbachtal alles, was das Kinderherz begehrt.

Playground

A great playground with a slide, swings, sandpit, various climbing frames and a quiz board about the Monbach Valley offers anything a child's heart might desire.

Orte zum Durchatmen

Im Monbachtal gibt es zahlreiche Orte um durchzuatmen, zur Ruhe zu kommen oder ein gutes Gespräch zu führen.

Places to take a deep breath

In the Monbach Valley there are numerous places to take a deep breath, relax or have a good conversation.

© Matthias Rhein

Freizeitaktivitäten in der Umgebung

Leisure activities in the surrounding area

© ferobanjo/Pixabay

Eisstadion Polarion & Poli's Paintball Place (1 km)

... in den Wintermonaten Eislaufhalle und im Sommer kann hier Paintball gespielt werden.

Ice Stadium Polarion & Poli's Paintball Place (1 km)

... in the winter months ice-skating arena and in summer paintball playing area.

Talwiesen 8, Bad Liebenzell
www.polarion.de +49 (0) 7052 5487
www.polarion-paintball.de +49 (0) 7052 5487

© Natalia Kirichenko/Shutterstock

Freibad Bad Liebenzell (2,5 km)

Von Mai bis September geöffnet

Outdoor pool Bad Liebenzell (2,5 km)

Open from May to September

Pforzheimer Str. 40, Bad Liebenzell
www.bad-liebenzell.de
+49 (0) 7052 932888

Kurpark (3,5 km)

... mit Trinkhalle, Minigolf, Spielplatz, Planetenweg und Apothekergarten.

Kurpark (3,5 km)

with pump room, minigolf, playground, planet trail and pharmacy garden.

Kurhausdamm, Bad Liebenzell
www.bad-liebenzell.de
+49 (0) 7052 4080

© Locher Fotodesign & Manufaktur

Trinkhalle (3,5 km)

Frisches Quellwasser, tolle Andenken und Geschenkideen.

Trinkhalle / Pump room (3,5 km)

Delicious Bad Liebenzell spring water and great souvenirs!

Kurhausdamm (im Kurpark), Bad Liebenzell
www.bad-liebenzell.de +49 (0) 7052 4080

Tipp! Viele weitere Freizeittipps in Bad Liebenzell sind unter **www.bad-liebenzell.de** oder unter Tel. +49 (0) 7052 4080 erhältlich.

E-Bike Verleih (3,5 km)

Tipp: Mit dem E-Bike ins Monbachtal oder eine andere schöne Tour durch den Nordschwarzwald genießen!

E-Bike rental (3,5 km)

Tip: *With the E-Bike to the Valley of the Monbach or another beautiful tour through the Northern Black Forest!*

Bahnhofstr. 15, Bad Liebenzell
www.bad-liebenzell.de
+49 (0) 7052 4080

© Locher Fotodesign & Manufaktur

Paracelsus-Therme & Sauna Pinea (4 km)

Nach der Wanderung in der Paracelsus-Therme & Sauna Pinea entspannen!
Tipp: Das Vital-Bistro Pinea hält leckere Köstlichkeiten bereit!

Paracelsus Spa & Sauna Pinea (4 km)

Relax after a hike in the Paracelsus Spa & Pinea Sauna!
Tip: *The Vital-Bistro Pinea offers tasty delights!*

Reuchlinweg 4, Bad Liebenzell
www.paracelsus-therme.de +49 (0) 7052 408608

© Locher Fotodesign & Manufaktur

SOPHI PARK (4 km)

Ein Spaziergang durch die Welt der Philosophie, präsentiert als abenteuerliche Zeitreise durch 2.500 Jahre Geistesgeschichte.

SOPHI PARK (4 km)

A walk through the world of philosophy, presented as an adventurous journey through 2,500 years of intellectual history.

Am Kurpark, Bad Liebenzell
www.sophipark.org
+49 (0) 7052 4080

© Locher Fotodesign & Manufaktur

Burg Liebenzell (5,5 km)

Vom Burgturm die tolle Aussicht auf Bad Liebenzell genießen.

Liebenzell Castle (5.5 km)

Great view over Bad Liebenzell from the castle tower (only open in good weather)!

Burg Liebenzell 1, Bad Liebenzell
www.internationalesforum.de +49 (0) 7052 92450

Tip! *Many other leisure activities and tips for Bad Liebenzell are available at **www.bad-liebenzell.de** or by calling +49 (0) 7052 4080.*

Übernachten und Einkehren in und um das Monbachtal

Overnight stays and culinary stops in and around the Monbach Valley

© Christliche Gästehäuser

© Christliche Gästehäuser

Christliche Gästehäuser Monbachtal* (0 km)

Im Monbachtal 1, Bad Liebenzell
www.monbachtal.de
+49 (0) 7052 9261510

Café Monbachtal* (0 km)

Im Monbachtal 2, Bad Liebenzell
www.cafe-monbachtal.de
+49 (0) 7052 9261810

Imbiss Stüble Monbachtal* (0 km)

Im Nagoldtal 2, Bad Liebenzell
www.godigolf.de
+49 (0) 7052 920024

Café Monachorum Monakam*

Monbachstr. 30, Bad Liebenzell
www.cafe-monachorum.de
+49 (0) 7052 5201

© Engin_Akyurt/Pixabay

Jausenstation Monakam*

Von Mai bis Oktober wird die Jausenstation am Dorfzentrum Monakam an fast allen Sonntagen von 11:00 bis 17:00 Uhr durch einheimische Vereine und Institutionen bewirtet (genaue Termine sind auf der Internetseite zu finden).

© Jausenstation

From May to October, the snack station at the Monakam village centre is served by local associations and institutions on almost all Sundays from 11:00 to 17:00 (exact dates are available on the website).

Waldstraße 25 (Dorfzentrum Monakam), Bad Liebenzell
www.bad-liebenzell.de
+49 (0) 7052 935382

Sportheim Hase (1 km)

Talwiesen 16, Bad Liebenzell
www.sportheim-hase.de
+49 (0) 151 56966270

* An der Wanderroute gelegen
located on the hiking route

© gorillaimages/Shutterstock

Campingpark Bad Liebenzell (2,5 km)

Campingpark ganzjährig geöffnet, Tipizelt-Restaurant „Dreamcatcher“ von April bis September geöffnet (genaue Öffnungszeiten sind auf der Internetseite zu finden).

Camping park open all year round, Tipi tent restaurant „Dreamcatcher“ open from April to September (exact opening times can be found on the website).

Pforzheimer Str. 34, Bad Liebenzell
www.campingpark-bad-liebenzell.com
+49 (0) 7052 934060

Parkrestaurant im Kurhaus und Sommerbar Oleander*

Park restaurant in the Kurhaus and summer bar Oleander

(Startpunkt Wanderung „Eisvogel“/*Starting point trail “Kingfisher”*)

Kurhausdamm 6, Bad Liebenzell
www.kurhaus-bad-liebenzell.de
+49 (0) 7052 408508

© Locher Fotodesign & Manufaktur

Grillplätze

Barbecue areas

Rolf-Hammann-Hütte mit Grillstelle*

Die Hütte liegt inmitten der schönen Monbachschlucht. Eine rustikale Hütte mit Grillstelle lädt zum leckeren Picknicken ein. Erreichbar ist die Hütte nur zu Fuß. Eine Anmeldung oder Reservierung ist nicht erforderlich.

*Rolf-Hammann-Cabin with barbecue**

The cabin lies in the middle of the beautiful Monbach gorge. A rustic hut with barbecue area invites for a delicious picnic. The hut can only be reached on foot. A registration or reservation is not necessary.

Tipp! **1. Mai** Hüttenfest an der Rolf-Hammann-Hütte

May 1st *is cabin party at the Rolf-Hammann-Cabin* ***Tip!***

© Nicolai Stotz/Connections Calw

Grillplatz Talmitte*

Anmeldung/*Registration*:
+49 (0) 7052 9261510
info@monbachtal.de

Grillplatz Waldhalle*

Anmeldung/*Registration*:
+49 (0) 7052 9261510
info@monbachtal.de

© Locher Fotodesign & Manufaktur

Einblick in die Geologie der Monbachschlucht

Die Quelle des Monbachs liegt in der Orbicularis-schicht und fließt somit im Muschelkalk bis er in den Oberen Buntsandstein übergeht. Diese harten und widerstandsfähigen Sandsteine mit Wasserkraft abzuschleifen – dazu bedarf es Tausende von Jahren. Kurz vor Beginn des Abfalls in die Schlucht stehen heute noch mächtige Felsen, an denen die Fließspuren des Wassers zu erkennen sind. Im weiteren Verlauf gelangt der Bach dann in den Mittleren Buntsandstein, welcher von weicheren plattenartigen Schichten durchsetzt ist. Im Bereich der Wasserkaskaden wechselten sich harte und weiche Felsformationen ab, so dass der kleine Wasserfall entstehen konnte. Die Monbachschlucht und das gesamte Nagoldtal entstanden vor rund 350 000 Jahren.

Historisches aus der Monbachschucht

Über die historische Bedeutung der Monbachschlucht ist wenig zu berichten. Sie war lange Zeit unzugänglich, dadurch war dieser Bereich des Tals sehr unbekannt. Er bildete lediglich eine Grenze zwischen Baden und Württemberg.

Erst die Eisenbahnstrecke im Jahr 1869 und 1874 brachte den Tourismus in Schwung und der Haltepunkt Monbach–Neuhausen erschien als idealer Ausganspunkt für Wanderer. Diese kehrten allerdings enttäuscht zurück, da ein Durchqueren der Schlucht unmöglich war. Der Verschönerungsverein Liebenzell begann dann im Jahr 1888 mit der Erschließung der Schlucht. Der Wegeausbau nahm 12 Jahre in Anspruch.

Bei einem Gewitter im Jahr 1914 wurde die Schlucht wieder zerstört, konnte aber bis zum Krieg erneut komplett hergestellt werden. Nach dem Krieg stieg die Zahl der Besucher im Monbachtal wieder ständig an und es ist noch heute ein Highlight im Nördlichen Schwarzwald.

Tipp! Näheres zur Geschichte, Geologie, Entstehung sowie Flora und Fauna im Monbachtal ist im Buch „Romantisches Monbachtal“ zu finden. Erhältlich in der Trinkhalle Bad Liebenzell!

© Locher Fotodesign & Manufaktur

© Locher Fotodesign & Manufaktur

Insights into the geology of the Monbach Gorge

The origin of the Monbach lies in the Orbicularis layer where flows in the shell limestone until it merges with the upper red sandstone. It takes thousands of years to grind these hard and resistant sandstones with waterpower. Shortly before the descent into the gorge, there are still today mighty rocks that show the flow marks of the water. In its further course, the creek reaches the middle red sandstone, which is interspersed with softer plate-like layers. In the area of the water cascades, hard and soft rock formations are alternating so that the small waterfall could form. The Monbach Gorge and the entire Nagold Valley were formed about 350,000 years ago.

The history of the Monbach Gorge

Little can be said about the historical significance of the Monbach Gorge. It had been inaccessible for a long time, which is why this part of the valley was very unknown. It only formed a border between Baden and Württemberg.

© Wikimedia Commons

It was only the railway line built in 1869 and 1874 that gave tourism a boost and the Monbach-Neuhausen stop appeared to be the ideal starting point for hikers. However, they returned disappointed as it was impossible to cross the gorge. The „Embellishment Association Liebenzell“ began in 1888 with the development of an access to the gorge. The road construction took 12 years.

During a thunderstorm in 1914 access to the gorge was destroyed again but could be completely rebuilt until the war. After the war, the number of visitors in the Monbach Valley increased steadily and it is still today a highlight in the northern Black Forest.

Tip! *More information about the history, geology, origin as well as flora and fauna of the Monbachtal can be found in the book „Romantic Monbach Valley“. Available in the Trinkhalle Bad Liebenzell!*

Tier- und Pflanzenwelt

© geraldsimon00/Pixabay

© 12019/Pixabay

Im Monbachtal können verschiedene Farne, Flechten und Moose entdeckt werden. Weiterhin sind Sauerklee, Brunnenkresse und Pestwurz hier beheimatet. Im Frühjahr blühen die Waldveilchen und das Scharbockskraut und im oberen Bereich des Monbaches sind der seltene, gelbe Eisenhut sowie das fleischfarbene Knabenkraut, eine Orchideenart, zu finden.

Will man das Tierleben im Monbachtal erkunden, dann sind Ruhe und Geduld gefragt. Vielleicht begegnet man dann nach einem Gewitterregen einem Feuersalamander, der aus seinem Versteck hervorkriecht und nach Regenwürmern Ausschau hält oder sogar einem Dachs, der sich gerade auf dem Weg zum Bach befindet. Die Tierwelt im Monbachtal reicht von Wasseramseln, Buntspechten, Eichhörnchen, Ringeltauben, Bussarden bis hin zu zahlreichen Käferarten. Der Fischbestand lässt vermuten, dass auch schon Fischreiher und Eisvögel hier waren, um sich auf die Lauer nach im Monbach beheimateten Bachforellen zu legen.

© Matthias Rhein

Flora and Fauna

In the Monbach Valley you can discover different ferns, lichens and mosses. Wood Sorrel, Watercress and Butterbur are also native here. The wood violets and the lesser celandine are blooming in spring and in the upper section of the Monbach you can find the rare yellow wolfsbane and a flesh-coloured wild orchid.

If you want to explore the animal life in the Monbach Valley, you need calm and patience. Perhaps after a thunderstorm you will come across a fire salamander crawling out of its hiding place looking for earthworms or even a badger on its way to the creek. The wildlife in the Monbach Valley ranges from dippers, spotted woodpeckers, squirrels, ringed pigeons, buzzards to numerous species of beetles. The fish population suggests that herons and kingfishers have also been here to catch the brown trout native to the Monbach.

Anreise ins Monbachtal

Mit der Bahn:
Aus Richtung Pforzheim: Kulturbahn in Richtung Horb/Tübingen bis Bad Liebenzell, Haltestelle: Monbach-Neuhausen.

Aus Richtung Stuttgart: Linie S6 bis Weil der Stadt, anschließend mit dem Bus (Linie 880) nach Bad Liebenzell, vom Bahnhof Bad Liebenzell mit der Kulturbahn in Richtung Pforzheim bis Haltestelle Monbach-Neuhausen.

Mit dem Auto:
Das Monbachtal liegt an der B463 von Pforzheim Richtung Calw, circa 2 km vor Bad Liebenzell. Durch einen Wegweiser wird zum Abbiegen ins Monbachtal aufmerksam gemacht. (Adresse für das Navigationssystem: Im Monbachtal 1 oder Nagoldtal 1).

Tipp! Direkt am Bahnhof Bad Liebenzell ein E-Bike leihen und eine Tour ins Monbachtal starten!
Infos E-Bike Verleih: Tel. +49 (0) 7052 4080

Arrival in the Valley of Monbachtal

By train:
From Pforzheim: *Kulturbahn with destination Horb/Tübingen to Bad Liebenzell, stop: Monbach-Neuhausen.*

From Stuttgart: *Line S6 to Weil der Stadt, then by bus (line 880) to Bad Liebenzell, from Bad Liebenzell train station take the Kulturbahn with destination Pforzheim, get off at Monbach-Neuhausen.*

By car:
The Valley of the Monbachtal is on the B463 from Pforzheim to Calw, about 2 km before Bad Liebenzell. A signpost will show you the direction to the Monbachtal. (Address for the navigation system: Im Monbachtal 1 or Nagoldtal 1).

Tip!
Rent an e-bike directly at Bad Liebenzell station and start a tour into the Monbachtal!
Information on e-bike rental: *Tel. +49 (0) 7052 4080*

Impressum:
Freizeit und Tourismus Bad Liebenzell GmbH

Kurhausdamm 2 – 4
75378 Bad Liebenzell
+49 (0) 7052 4080
info@bad-liebenzell.de

www.bad-liebenzell.de

Naturpark Schwarzwald Mitte/Nord

www.naturparkschwarzwald.de

Gestaltung: Connections Calw
Titelfotos: Nicolai Stotz/Connections Calw
Sergey Mironov/Shutterstock
Locher Fotodesign & Manufaktur
Kartengrundlagen: Outdooractive Kartografie
Geoinformationen © Outdooractive Deutschland:
© GeoBasis-DE /BKG 2019

© Locher Fotodesign & Manufaktur

Gefördert durch die GlücksSpirale von LOTTO

Dieses Projekt wurde gefördert durch den Naturpark Schwarzwald Mitte/Nord mit Mitteln des Landes Baden-Württemberg und der Lotterie Glücksspirale.

Wir sind Partner und Föderer des Naturparks:

DURAVIT www.duravit.de
Alpirsbacher Klosterbräu www.alpirsbacher.de
AOK www.aok-bw.de
Teinacher www.teinacher.de
badenova Energie. Tag für Tag www.badenova.de